



**Ländlicher RAUM für Zukunft**

in der **GEMEINDE**  
**RUDERSBERG**



**Herzlich Willkommen**



## Workshop III



Quelle: Gemeinde Rudersberg

**ÖPNV + Radverkehr /  
Freizeit +  
Mountainbike**



# Der Ländliche RAUM für Zukunft

## Workshop III

### ÖPNV + Radverkehr / Freizeit + Mountainbike in Rudersberg am 21. Juni 2021

Moderation: Anja Feyhl

Co-Moderation: Janine Bliestle

Technik: Uli Sailer



*In Zusammenarbeit mit*

*Gemeindenetzwerk Bürgerschaftliches Engagement*

# Agenda Workshop „Stärkung der Zusammengehörigkeit von Ortschaften und Kerngemeinde“

	<b>Was?</b>
17:30	Begrüßung
	Das Projekt in Rudersberg, Rückblick
	Impuls von Experten
	Ideenwerkstatt – welche Projektideen gibt es im Thema „ÖPNV + Radverkehr / Freizeit + Mountainbike“ ?
	Unsere Prioritäten – Projekte auswählen
	<i>Pause</i>
	Gruppenarbeit an den Projektideen
	Präsentation der Arbeitsergebnisse
	Ausblick
20:45	Danke

# Schön, dass Sie (wieder) dabei sind . . .







# Der Ländliche RAUM für Zukunft

## Das Projekt in Rudersberg

1

### Zukunft vor Ort

**Auftaktdialog  
„Zukunft vor Ort“**

**06.05.2021**

2

### Baukasten Zukunftslösungen

**4 Workshops - bei Bedarf mit Experten**

**18.05.2021, 17.30 - 21 Uhr**  
**10.06.2021, 17.30 - 21 Uhr**  
**21.06.2021, 17.30 - 21 Uhr**  
**28.06.2021, 17.30 - 21 Uhr**

**Ergebnispräsentation und  
Perspektiven zur Umsetzung**

**13.07.2021, 17.30 - 20 Uhr**



# 1

## Ergebnisse aus dem Auftaktdialog

Welche Themen sind für Rudersberg wichtig?

**Thema 1**

**Engagement, Ehrenamt, Vereine**

**Thema 2**

**Stärkung der Zusammengehörigkeit  
von allen Ortsteile**

**Thema 3**

**ÖPNV + Radverkehr /  
Freizeit + Mountainbike**

**Thema 4**

**Angebot Naherholung +  
Freizeit – Kultur – Tourismus**



## Arbeitsphase I – Unsere Prioritäten / Themen auswählen

### Welche Themen sind für Rudersberg wichtig?

**Thema 2**

**Mobilität**

**ÖPNV + Radverkehr /  
Freizeit + Mountainbike**

**Wortmeldungen bei der Priorisierung**

Wie umgeht man schwierige  
Besitz- und  
Platzverhältnisse

Radweg – Freizeit, Sport  
und Weg zu Arbeit muss  
nicht getrennt betrachtet  
werden



# 1

## ERGEBNISSE DER GRUPPENARBEIT

### ÖPNV + Radverkehr / Freizeit + Mountainbike

#### 1. Was haben wir schon? Auf was können wir aufbauen?

- Wir haben einen Arbeitskreis Radverkehr mit div. Ideen, hier gibt es einige Vorarbeit die man nutzen kann.
- Im Bereich Freizeit ist das Wieslauftal ganz gut aufgestellt.
- Motivierte Jugendliche (für Aufbau von Trails), auch Geräte.
- Es gibt bereits einen AK MTB Rudersberg unter Leitung des Forstamtes.
- Es gibt bestehende Radwege mit Lücken in der Führung.
- Wir haben eine schöne Landschaft mit Hänge, hier fehlen die Trails.
- Radweg ab Ortsausgang Schlechtbach nach Schorndorf sehr gut, ab Weru bis Welzheim auch, dazwischen fehlt das Konzept.
- Die Aussichtsbänke sind sehr gut, es dürften gerne mehr sein.
- Fahrrad-Reparaturstationen erweitern

# 1

## ERGEBNISSE DER GRUPPENARBEIT

### ÖPNV + Radverkehr / Freizeit + Mountainbike

#### 1. Was haben wir schon? Auf was können wir aufbauen? (Fortsetzung)

- Busverbindungen zunehmend besser (Richtung Backnang, Winnenden, aber noch ausbaufähig was Frequenz angeht.
- Anbindung der Teilorte Necklinsberg, Königsbrunnhof.
- Relativ gute Verbindungen ins Remstal, aber teilweise schlechte Fahrbahnqualität.

#### 2. Mit welchen Ideen werden wir in diesem Thema besser?

- Es gab Einschränkungen der Genehmigungsbehörden. Wir brauchen da mehr Flexibilität für Sondersituationen gerade für die Streckenführung für den Alltagsradler.
- Radweg Freizeit, Sport und Weg zu Arbeit, muss nicht getrennt betrachtet werden. Radwegautobahnen sind langweilig, allerdings evtl. Anschluss an Radautobahn, die von Schorndorf nach Stuttgart geplant ist.
- Mehr Wegweiser auf den Verzweigungen der Waldwege.

# 1

## ERGEBNISSE DER GRUPPENARBEIT

ÖPNV + Radverkehr /  
Freizeit + Mountainbike

### 2. Mit welchen Ideen werden wir in diesem Thema besser? (Fortsetzung)

- Mehr Wegweiser auf den Verzweigungen der Waldwege.
- Fahrradkarten, Apps und Rudersberg in selber Zone wie Schorndorf wäre gut oder sogar im Rems-Murr-Kreis.
- Beschilderung insbesondere ins Murrthal.
- Förderung von Ruftaxis bzw. nutzbar mit VVS-Abo.
- Start und Ziel von Radtouren eindeutig herausstellen, Gastronomie mit einbinden.
- Jung und alt haben diverse Zielbilder.... Genuss, Sport, Wettkampf...
- Harmonie statt Fingerpointing unter Wanderer, Fußgänger, Radfahrer und Sportler.

# 1

## ERGEBNISSE DER GRUPPENARBEIT

**ÖPNV + Radverkehr /  
Freizeit + Mountainbike**

### 3. Wen oder was brauchen wir dazu?

- Wir brauchen mehr Alltagssicherheit / Radwege für Radler.
- Waldstücke die für Trailbau freigegeben sind, evtl. Baumaterial (oder Erlaubnis, sich dieses aus den freigegebenen Stücken zu akquirieren).
- Für die MTBler sollte vor der Streckenauswahl nach Naturverträglichkeit geschaut werden. Viele Bereiche liegen in Schutzzonen im Wald.
- Für den Wald Förster oder BWForst.
- VVS-Verantwortliche (generell Verantwortliche).
- Ein klares Zielbild, wie sollen Radwege und das Streckennetz aussehen?

### 4. Zu welchem Thema wäre fachlicher Input hilfreich?

- Radwegeführung vor allem im Hauptort Rudersberg.
- Eine Initiative "Einkaufen mit dem Rad,, - Da wäre eventuell Input hilfreich.
- Umsetzung Trail als Freizeitaktion "Bike Arena Rudersberg,,.
- Wie umgeht man schwierige Besitz- und Platzverhältnisse um Radwege gut zu verbinden.

1

## ERGEBNISSE DER GRUPPENARBEIT

ÖPNV + Radverkehr /  
Freizeit + Mountainbike

### 5. Was uns noch eingefallen ist.....

- Infrastruktur für E-bikes steigert Attraktivität bei (für?) Gastronomie.
- Lenken und steuern der Radler statt Verbote.
- Klare Regeln in Schutzzone, wie Wald, Seen, etc.
- Die Fahrradständer sind schön aber völlig unpraktisch.

### 6. In dieser Gruppe wirkten mit:

Robert Schuler, Bernhard Dittl, Thomas Klotzbücher, Wolfgang Bogusch, Dianati(?),  
Werner Hinderer, Joscha Nickl

### Feedback aus dem Chat:

- Ich glaube beim Thema Radverkehr war gemeint, sowohl Freizeitradverkehr und der Pendlerradverkehr.



# 2

## Baukasten Zukunftslösungen Themenworkshops

Pro ausgewähltem Thema soll ein Workshop stattfinden.



**Schritt 1:** Zuordnung je Themenbereich zu Mitarbeitenden der Kommunalverwaltung und einem/mehreren Bündnispartner/n

**Schritt 2:** Gezielte Einladung einzelner Akteure  
(z.B. Vertreter\*innen von Schulen, Kirchen, Gemeinderat, Vereinen, Unternehmen, Handwerksbetrieben, Dienstleistern, ...)  
Einladung und Information auch an die Vertreter\*innen des Landkreises, soweit landkreisrelevante Themen auf der Agenda stehen.

**Schritt 3:** Durchführung der Workshops mit dem Ziel, Lösungsansätze zu entwickeln

**Ergebnis:** Projektskizze zur Umsetzung  
auch denkbar: einzelne Themen verwerfen





## Workshop III

## ÖPNV + Radverkehr / Freizeit + Mountainbike



Quelle: Stadt Rudersberg

### Impuls:

**Frau Gudrun Zühlke, Vorsitzende, Allgemeiner Deutscher Fahrrad-Club (ADFC),  
Landesverband Baden-Württemberg**



- <https://umap.openstreetmap.fr/de/map/new/#11/48.8636/9.3377>  
Digitales Werkzeug zur Unterstützung bei der Erstellung von Radwegenetzen
- <https://radspass.org/start>  
Trainingskurse für mehr Spaß und Sicherheit
- <https://fahrradklima-test.adfc.de/>  
Und wie ist Radfahren in Deiner Stadt?
- <https://www.aktivmobil-bw.de/startseite/>  
Landesportal zur Rad- und Fußverkehrsförderung in Baden-Württemberg
- [https://www.aktivmobil-bw.de/fileadmin/user\\_upload\\_fahrradlandbw/1\\_Radverkehr\\_in\\_BW/f\\_Landesauszeichnung\\_Fahrradfreundlich/2021-05-19\\_LA\\_FFK\\_Leitfaden\\_fuer\\_Kommunen\\_FINAL.pdf](https://www.aktivmobil-bw.de/fileadmin/user_upload_fahrradlandbw/1_Radverkehr_in_BW/f_Landesauszeichnung_Fahrradfreundlich/2021-05-19_LA_FFK_Leitfaden_fuer_Kommunen_FINAL.pdf)  
Leitfaden für Kommunen zur fahrradfreundlichen Kommune
- <https://www.waz.de/staedte/essen/nach-poolnudel-demo-adfc-startet-naechste-aktion-fuer-radler-id226786107.html> Projekt Poolnudel-Demo – Abstandshalter im Straßenverkehr
- Von Rudolf Scharer an alle: Bürgermeister Ahrens und ich haben uns schon vor einiger Zeit konkret über den Bedarf an einem kombinierten Fuß - und Radschulwegplan unterhalten. Wäre für diese Altersgruppe sicher ein lohnenswertes Projekt.

## Ergänzungen zum Impulsvortrag aus dem Chat:

---



**Bündnis Ländlicher Raum**  
DER LÄNDLICHE RAUM FÜR ZUKUNFT

- Mitfahrbänkle ist im Rahmen des European Energy Award in der Pipeline, derzeit coronabedingte Verzögerung
- Gudrun Zühlke ADFC an alle:  
<https://www.aktivmobil-bw.de/radverkehr/radnetz/das-radnetz/>  
Hier finden sich die Qualitätsstandards des Landes für Radwege und die sogenannten Musterlösungen, beides auf der rechten Seite zum Herunterladen.

## Welche Projektideen haben Sie für Rudersberg?

Die Projektideen aus dem Auftakt zum Thema

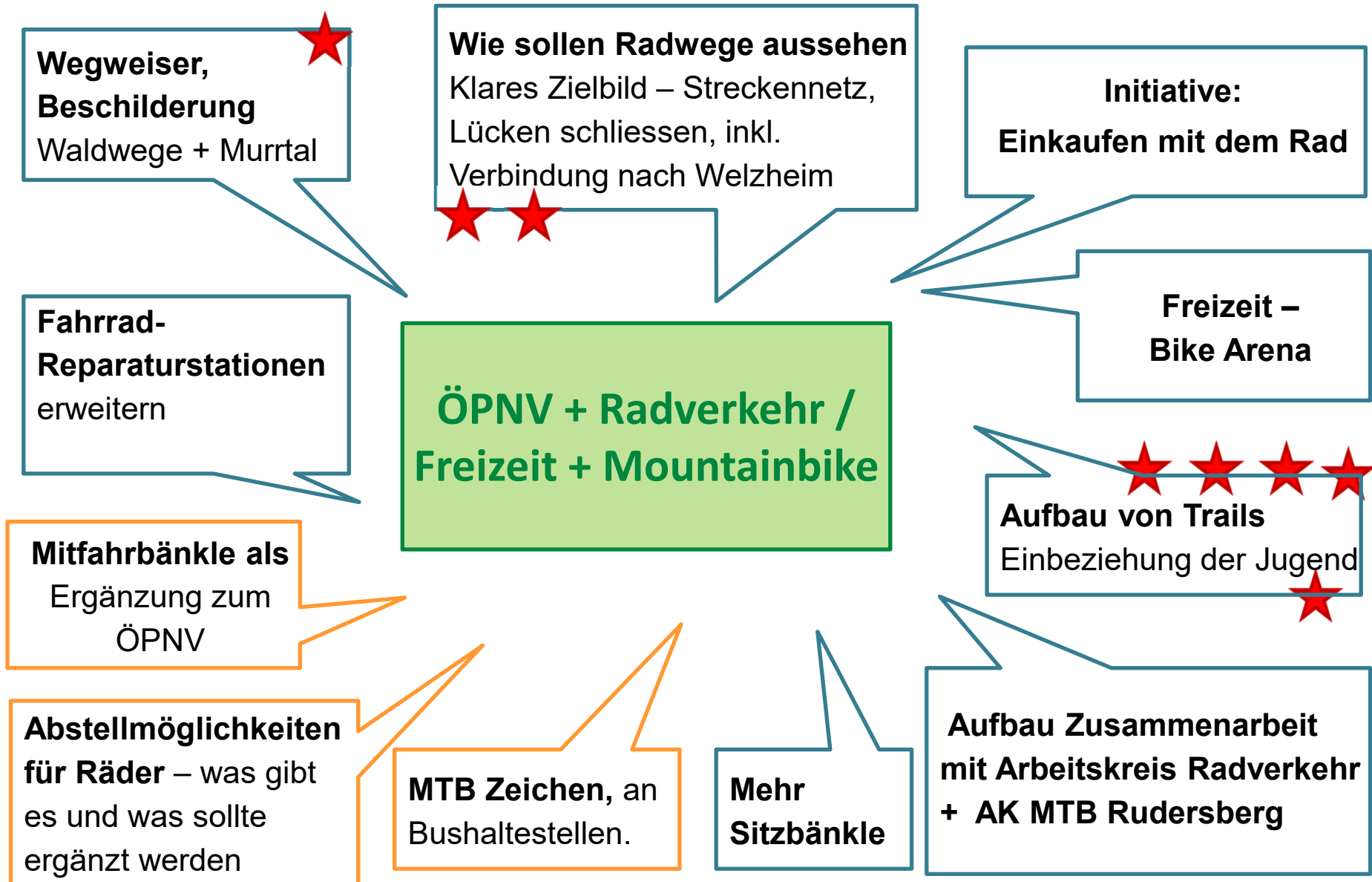
**„ ÖPNV + Radverkehr / Freizeit +  
Mountainbike“**

sind nachfolgend noch einmal zusammengefasst.

Gibt es weitere Ideen?

Schreiben Sie uns Ihre Ideen in den CHAT.





Sie können **EINE** Projektidee auswählen!

Welche Projektidee ist Ihrer Meinung nach,  
die beste Idee und sollte weiter bearbeitet  
werden?

Schreiben Sie uns

**Gehen Sie auf den Chat und geben Sie Ihre  
Wertung ab!**







Schreiben Sie uns nun, bevor wir in die Pause gehen, in den CHAT an welcher Projektidee Sie arbeiten wollen.

**ÖPNV + Radverkehr /  
Freizeit + Mountainbike**


**Projektidee 1:**  
Aufbau Trails

**Projektidee 2:**  
Wie sollen  
Radwege aussehen



**PAUSE**

**10 MINUTEN**



## Arbeitsphase im Gruppenraum



Wichtige Schritte auf dem Weg zum Ziel .....

Sie werden in den gewünschten Gruppenraum  
„geschoben“.

Nach kurzer Zeit finden Sie ein Arbeitspapier  
im Chat.

Beantworten Sie die Fragen auf dem  
beschreibbaren Arbeitspapier.

Wenn Sie mit der Maus auf ein Feld gehen  
erscheint oben rechts ein Stift – klicken Sie  
auf den Stift und Sie können selbst Text in das  
Feld schreiben.

### Bitte beachten Sie

- ZEIT: Sie haben für diese Arbeitsphase **60 Minuten**. Danach werden Sie automatisch wieder ins Plenum geführt.
- DOKUMENTATION: Einigen Sie sich wer Ihre Diskussionsergebnisse notiert. Sie finden das **Arbeitspapier im Chat**.
- PRÄSENTATION: Einigen Sie sich wer Ihre Diskussionsergebnisse im Plenum präsentiert. **ZIEL – MASSNAHMEN – BETROFFENE – MITMACHER (grüne Fragen)** reichen aus.
- HILFE: Brauchen Sie Hilfe? Schreiben Sie uns in den Chat.



# Gemeinde Rudersberg

## Ländlicher RAUM für Zukunft



Ergebnisse der  
Arbeitsgruppen

Quelle: Gemeinde Rudersberg

# Gruppe 1: Aufbau von Trails Einbeziehung der Jugend



<p><b>Titel der Projektidee</b></p> <p><b>Für wen machen wir das und wen wollen wir erreichen?</b></p> <ul style="list-style-type: none"> <li>-&gt; Rudersberger MTB-AG (aktuell in der Datenerfassung)</li> <li>-&gt; MTB Community</li> <li>-&gt; Wanderer</li> </ul> <p> Betroffene &amp; Beteiligte</p>	<p><b>Wo stehen wir aktuell - wieso gibt es Bedarf? Was ist der Auslöser für dieses Projekt?</b></p> <p>Viele illegale Trails &amp; Bauaktionen "Necklingsberg" fällt weg :(</p> <p> Ausgangslage</p>	<p><b>Was wollen wir erreichen?</b></p> <ul style="list-style-type: none"> <li>-&gt; Trail-Netz / Trail Runde</li> <li>-&gt; Mix aus Naturerlebnis-Trails und Sport-Trails (Berücksichtigung Mix Schwierigkeitsgrad)</li> <li>-&gt; Klare Regeln schaffen</li> <li>-&gt; Fläche für Downhill Trail definieren</li> <li>-&gt; Beschilderung/Wegweiser</li> </ul> <p> Ziele</p>	<p><b>Was wollen wir nicht erreichen?</b></p> <p>-&gt; aktuelle Trails fallen weg aufgrund eines legalen Trails.</p> <p> Nicht-Ziele</p>	<p><b>Was bringt uns das?</b></p> <p> Nutzen</p>	
<p><b>Wie informieren wir andere? Gibt es regelmäßige Treffen?</b></p> <ul style="list-style-type: none"> <li>-&gt; Austausch-Plattform/Sprachrohr schaffen</li> <li>-&gt; Werbekampagne, Komoot-Gruppe? Signal/Whatsapp?</li> </ul> <p> Kommunikation</p>	<p><b>Wofür brauchen wir Geld? Wieviel ungefähr?</b></p> <p>Sponsoring Cratoni/Casco, Klotzbuecher, Cars&amp;Bikes, Zehnder</p> <p> Finanzen</p>	<p><b>Namen nennen...</b></p> <ul style="list-style-type: none"> <li>-&gt; Freiwillige (gemeldet)</li> <li>-&gt; DAV Schorndorf</li> </ul> <p> Wer macht mit bei der Umsetzung?</p>	<p><b>Was bringt uns ins stolpern</b></p> <p> Risiken</p> <p><b>Wichtige Schritte auf dem Weg zum Ziel sind:</b></p> <p> Meilensteine</p>	<p><b>Was müssen wir machen, um unser Ziel zu erreichen?</b></p> <ul style="list-style-type: none"> <li>-&gt; Klare Richtlinien + "Trail Rules" Sicherheit/Naturschutz /Nutzungsbedingungen</li> </ul> <p> Maßnahmen</p>	
	<p><b>Wann möchten wir fertig sein?</b></p> <p> Ziel-datum</p>	<p>In der Gruppe wirkten mit: Jan Siebert, Fabian Scherb, Robert Schuler, Martina Spichal-Mößner, Joscha Nickl, Hr. Klotzbücher, Hr. Ellwanger Hr. Fried</p>			<p><b>Was uns noch eingefallen ist:</b></p> <ul style="list-style-type: none"> <li>-&gt; Gastrokonzept: Ladestationen, MTB Lunch (Lämmle), Wasser auffüllen</li> <li>-&gt; Pumptrack asphaltiert (Pumptrack.de) wie in Affalterbach &amp; Heubach.</li> <li>-&gt; Mix Motocross Kids &amp; MTB</li> <li>-&gt; Mix Motocross Enduro &amp; MTB</li> </ul> <p> Sonstiges </p>



# Gruppe 2: Wie sollen Radwege aussehen?



## **Titel der Projektidee**

Gute Radwege Rudersberg und Umgebung.

## **Für wen machen wir das und wen wollen wir erreichen?**

Rudersberger\*innen, besonders Schüler\*innen als Beitrag zur Mobilitätswende zu mehr Radverkehr und Klimaschutz



Betroffene & Beteiligte

## **Wie informieren wir andere? Gibt es regelmäßige Treffen?**

Durch Einladung im Mitteilungsblatt, Email, HP Gemeinde, Whats App, Facebook. Ja, Gruppe Rudersberger Radverkehr. Wird wieder aktiv nach Corona.



Kommunikation

## **Wo stehen wir aktuell - wieso gibt es Bedarf? Was ist der Auslöser für dieses Projekt?**

Vor allem im Ortteil Rudersberg keine Angebote an Radwegen. Schwierigkeiten wegen fehlender Verkehrsflächen. Dieselben Probleme auch in den anderen Ortsteilen, dort aber weniger Verkehrsaufkommen und deshalb mehr Platz.



Ausgangslage

## **Namen nennen...**

Gruppe Radverkehr Rudersberg



Wer macht mit bei der Umsetzung?

## **Was uns noch eingefallen ist:**

Fahrbahnqualität  
Übersichtliche Kreuzungsbereiche  
Sichtbehinderungen



Sonstiges

## **Was wollen wir erreichen?**

Schaffung von sicheren Radwegen in der Gemeinde. Mehr Radweniger Autoverkehr.



Ziele

## **Was müssen wir machen, um unser Ziel zu erreichen?**

Neue gemeinsame Verkehrskonzepte entwickeln. Schrittweises Vorgehen. Prioritätenliste hinsichtlich Realisierungsmöglichkeit festlegen



Maßnahmen

## **Wann möchten wir fertig sein?**

So bald als möglich, hohe Dringlichkeit.



Ziel-datum

## **Was wollen wir nicht erreichen?**

Das Kfz- und LKWverkehr weiter zunimmt.



Nicht-Ziele

## **Was bringt uns ins stolpern**

Verkehrsrechtliche Vorschriften. Bauliche Gegebenheiten. Finanzielle Möglichkeiten der Gemeinde. Fehlende Toleranz beim Thema Radverkehr.



Risiken

## **Wichtige Schritte auf dem Weg zum Ziel sind:**

Alternative Planansätze finden. Begehungen durch Betroffene. Mehr Informationen für Rudersberger\*innen zur Sensibilisierung gemeinsamer Lösungen. Gegenseitiger Respekt aller Verkehrsteilnehmer.



Meilensteine

## **Was bringt uns das?**

Höhere Aufenthaltsqualität in den Ortsteilen. Weniger Umweltbelastungen. Wenigen folgenschwere Unfälle. Gesundheitliche Aspekte durch mehr Bewegung.



Nutzen

## **Wofür brauchen wir Geld? Wieviel ungefähr?**

Für Planung und Realisierung. Finanzbedarf muss ermittelt werden.



Finanzen






## Weitere Termine in Rudersberg

	Thema	Termin
<b>1</b>	Engagement/Ehrenamt/Vereine	18.05.2021, 17.30 - 21 Uhr
<b>2</b>	Stärkung der Zusammengehörigkeit aller Ortsteile	10.06.2021, 17.30 - 21 Uhr
<b>3</b>	ÖPNV – Radverkehr / Freizeit + Mountainbike	21.06.2021, 17.30 - 21 Uhr
<b>4</b>	Angebot Naherholung + Freizeit - Kultur - Tourismus	28.06.2021, 17.30 - 21 Uhr
	<b>Ergebnispräsentation</b>	<b>13.07.2021, 17.30 - 20 Uhr</b>

**Wer macht wo mit?**

## 2 Ergebnispräsentation und Perspektive für die Umsetzung

Die Zukunftslösungen aus den Themenworkshops werden im Rahmen einer Ergebnisveranstaltung allen Beteiligten sowie interessierten Bürger\*innen und den Medien präsentiert.



**Dienstag, 13 Juli 2021 ab 17.30 Uhr  
in einer digitalen Veranstaltung**



- **Dokumentation des heutigen Abends auf der Homepage von Rudersberg**

[www.Rudersberg.de](http://www.Rudersberg.de)

GEMEINDE  
**RUDERSBERG**

Gemeinde  
Rudersberg



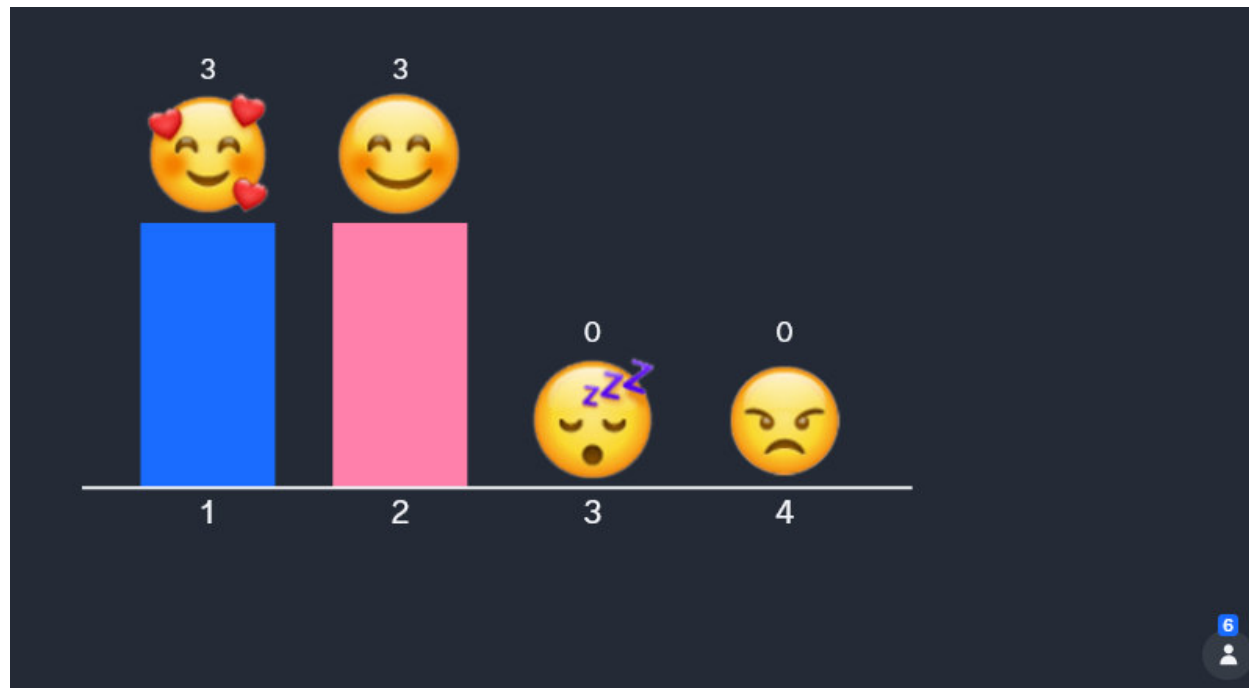
- **Weitere Informationen zum Projekt unter:**

[www.laendlicher-raum-bw.de](http://www.laendlicher-raum-bw.de)



## Umfrage:

**Wie hat Ihnen die heutige Veranstaltung gefallen?**





## Workshop III **ÖPNV + Radverkehr / Freizeit + Mountainbike**



Quelle: Stadt Rudersberg

**Herzlichen Dank und einen schönen Abend!**