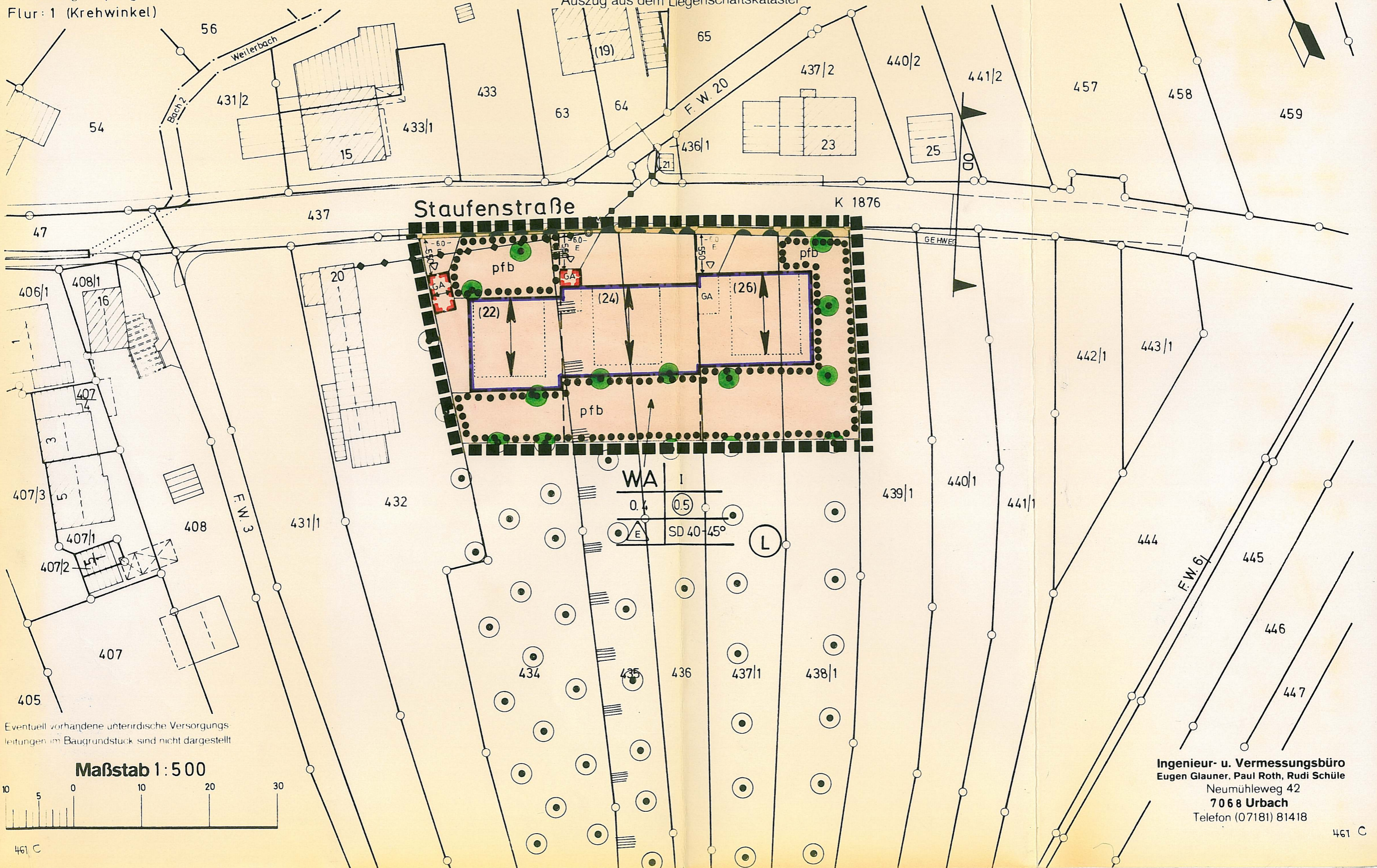
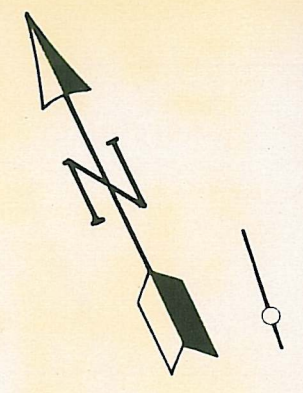


Kreis: Rems - Murr - Kreis  
 Gemeinde: Rudersberg  
 Gemarkung: Asperglen  
 Flur: 1 (Krehwinkel)

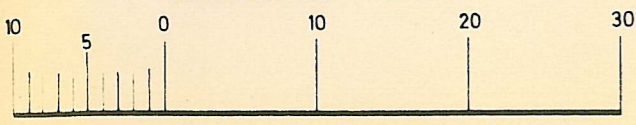
# LAGEPLAN

Auszug aus dem Liegenschaftskataster



Eventuell vorhandene unterirdische Versorgungsleitungen im Baugrundstück sind nicht dargestellt

Maßstab 1:500



Ingenieur- u. Vermessungsbüro  
 Eugen Glauner, Paul Roth, Rudi Schüle  
 Neumühleweg 42  
 7068 Urbach  
 Telefon (07181) 81418