


Rems - Murr - Kreis
 Gemeinde Rudersberg
 Gemarkung Asperglen
 Flur: 0



Nr. II/021

Beb. Plan „Freudenreich-Änderung II“


Vorgang: Beb. Plan „Freudenreich-Änderung“ gen. v. 26.3.1975

Lageplan Maßstab = 1:500 (Auszug aus dem Liegenschaftskataster)

Zeichenerklärung:



Grenze des räumlichen Geltungsbereiches
 des Bebauungsplanes (§ 9 (7) BauGB)



Allgemeines Wohngebiet (§ 4 BauNVO)



Nicht überbaubare Grundstücksfläche
 Überbaubare Grundstücksfläche (§ 9 (1) Nr. 2 BauGB)
 Baugrenze (§ 23 (3) BauGB)



Garage (§ 9 (1) Nr. 4 BauGB)

Art der baul. Nutzung	Traufhöhe
Grundflächenzahl	—
Bauweise	Dachform und Dachneigung
Begrenzung der Wohneinheiten	

Füllschema der Nutzungsschablone



Firstrichtung (§ 9 (1) Nr. 2 BauGB)
 Die Eintragung im Lageplan ist zwingend.

0.4

Grundflächenzahl (§ 16 (2) Nr. 1 BauNVO + § 19 BauNVO)

TH

Traufhöhe



Offene Bauweise (§ 22 (2) BauNVO)
 Nur Einzelhäuser zulässig.

SD25-35°

Satteldach mit 25 - 35° Neigung



Umgrenzung von Flächen zum Anpflanzen

0.4

Grundflächenzahl (§ 16 (2) Nr. 1 BauNVO + § 19 BauNVO)

TH

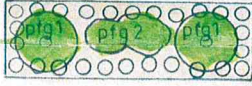
Traufhöhe



Offene Bauweise (§ 22 (2) BauNVO)
Nur Einzelhäuser zulässig.

SD25-35°

Satteldach mit 25 - 35° Neigung

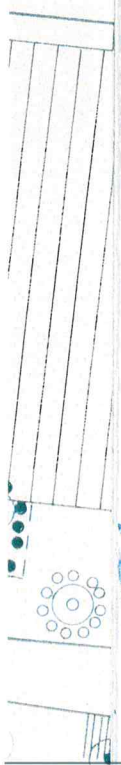


Umgrenzung von Flächen zum Anpflanzen
von Bäumen und Sträuchern (§ 9 (1) Nr. 25a BauGB)
Siehe Text A.9.



Abgrenzung unterschiedlicher Festsetzung

510/1



In Ergänzung der zeichnerischen und farblichen Darstellung des Bebauungsplanes sowie der Planzeichen und Planeinschriebe werden festgesetzt:

A. Planungsrechtliche Festsetzungen: (§ 9(1)+(2) BauGB

1. Art der baulichen Nutzung: (§ 9(1) Nr. 1 BauGB + §§ 1-15 BauNVO) + BauNVO)

WA = Allgemeines Wohngebiet (§ 4 BauNVO)

2. Maß der baulichen Nutzung: (§ 9(1) Nr. 1 BauGB + §§ 16-21 BauNVO)

Grundflächenzahl (§ 16(2) Nr. 1 BauNVO + § 19 BauNVO)

Siehe Nutzungsschablone im Lageplan.

3. Bauweise: (§ 9(1) Nr. 2 BauGB + § 22 BauNVO)

 = Offene Bauweise (§ 22(2) BauNVO). Nur Einzelhäuser zulässig.

4. Überbaubare Grundstücksflächen: (§ 9(1) Nr. 2 BauGB i. V. mit § 23(3) BauNVO)

Die überbaubaren Grundstücksflächen sind durch Baugrenzen nach § 23(3) BauNVO festgelegt.

5. Stellung der baulichen Anlagen: (§ 9(1) Nr. 2 BauGB)

Die im Lageplan eingetragenen Firstrichtungen sind zwingend.

6. Vortretende Bauteile: (§ 23(3) BauNVO + § 5(6) Nr. 1, 2 LBO)

Untergeordnete Bauteile und Vorbauten im Sinne von § 5(6) Nr. 1, 2 LBO dürfen die Baugrenze ausnahmsweise bis 1,50m überschreiten.

Über die ausnahmsweise Zulassung entscheidet die Baurechtsbehörde.

7. Garagen, Überdachte Stellplätze und Stellplätze: (§ 9(1) Nr. 4 BauGB + § 12 BauNVO)

Garagen und Überdachte Stellplätze sind nur an den ausgewiesenen Plätzen und innerhalb der überbaubaren Grundstücksflächen zulässig.

Stellplätze sind auch in den nicht überbaubaren Grundstücksflächen zulässig.

Auf Garagen und Überdachten Stellplätzen entlang der östlichen Grundstücksgrenze sind Terrassen unzulässig (Friedhofsruhe!).

8. Höhenlage der baulichen Anlagen und Gebäudehöhen:

(§ 9(2) BauGB + § 16(2) Nr. 4 BauNVO + § 18 BauNVO)

Die Höhenlage wird festgesetzt durch:

— Festlegung der max. zul. Traufhöhe (TH) von 4,00m bezogen auf die EFH.

EFH = Erdgeschoßfußbodenhöhe.

Traufhöhe = Schnittpunkt Außenkante Außenwand mit Oberseite Dachhaut.

Die max. zul. Traufhöhe gilt für mind. 2/3 der Gebäudelänge.

8. Höhenlage der baulichen Anlagen und Gebäudehöhen:

(§ 9(2) BauGB + § 16(2) Nr. 4 BauNVO + § 18 BauNVO)

Die Höhenlage wird festgesetzt durch:

— Festlegung der max. zul. Traufhöhe (TH) von 4.00m bezogen auf die EFH.

EFH = Erdgeschoßfußbodenhöhe.

Traufhöhe = Schnittpunkt Außenkante Außenwand mit Oberseite Dachhaut.

Die max. zul. Traufhöhe gilt für mind. $\frac{2}{3}$ der Gebäudelänge.

9. Pflanzgebot: (§ 9(1) Nr. 25a BauGB)

pfg 1 = Pflanzgebot für einheimische Laubbäume.

Der Standort der Bäume darf bis 5m verschoben werden.

pfg 2 = Pflanzgebot für einheimische Hecken.

B. Örtliche Bauvorschriften: (§ 74 LBO)

1. Dachform und Dachneigung: (§ 74 (1) Nr. 1 LBO)

Wohngebäude: Satteldach mit 25-35° Neigung.

Garagen: Flachdach begrünt.

2. Äußere Gestaltung der Gebäude: (§ 74 (1) Nr. 1 LBO)

2.1. Die geneigten Dachflächen sind mit kleinformatischen, naturroten bis rotbraunen Dachdeckungselementen (Ziegelgröße) einzudecken.

2.2. Die Außenfassaden sind in gedeckten Farben (Hellbezugswert 60-80) auszuführen. Ausnahme: Sockel, Hellbezugswert 30-80.

3. Solaranlagen: (§ 74 (1) Nr. 1 LBO)

Solaranlagen sind grundsätzlich zulässig; jedoch nicht als Dachaufbauten, die von der festgesetzten Dachneigung abweichen.

4. Aufschüttungen und Abgrabungen: (§ 74 (1) Nr. 3 LBO)

Veränderung des natürlichen Geländes durch Aufschüttungen und Abgrabungen sind nur bis 1.50m zugelassen.

Ausnahmen sind in begründeten Fällen zugelassen.

An den Grundstücksgrenzen muß das Gelände angeglichen werden.

Hinweis: Geländeänderungen müssen im ganzen Ausmaß in den Bauvorlagen dargestellt werden. Amtliche Geländeschnitte sind vorzulegen.

5. Gestaltung der Außenanlagen und Stellplätze: (§ 74 (1) Nr. 3 LBO)

Die nicht überbauten Grundstücksflächen sind mit Ausnahme der Erschliessungsflächen und Stellplatzflächen gärtnerisch anzulegen.

Erschliessungsflächen (Garagenzufahrten, Wege) und oberirdische Stellplätze dürfen nur mit wasserdurchlässigen Belägen (Abflußbeiwert ≥ 0.5)

hergestellt werden. Wasserdurchlässige Beläge sind z.B.: Rasensteine, Spurplatten, Schotterrasen, Pflasterbeläge mit breiten Fugen u. Ä..

6. Außenantennen: (§ 74 (1) Nr. 4 LBO)

Je Gebäude ist max. 1 Außenantenne und 1 Satellitenempfangsanlage zulässig.

Bei Errichtung einer Satellitenempfangsanlage auf dem Dach eines Gebäudes ist diese Anlage farblich an die Dachfarbe anzugleichen, Werbehinweise auf der Anlage sind nicht zulässig.

7. Beschränkung der Zahl der Wohnungen: (§ 9 (1) Nr. 6 BauGB)

Pro Einzelhaus 2 Wohnungen

Hinweise:

1. Beim Vollzug der Planung können bisher unbekannte Funde entdeckt werden. Diese sind unverzüglich einer Denkmalschutzbehörde oder der Gemeinde anzuzeigen. Der Fund und die Fundstelle sind bis zum Ablauf des vierten Werktages nach der Anzeige in unverändertem Zustand zu erhalten, sofern nicht die Denkmalschutzbehörde oder das Landesdenkmalamt mit einer Verkürzung der Frist einverstanden ist. (§ 20 DSchG).
Auf die Ahndung von Ordnungswidrigkeiten nach § 27 DSchG wird verwiesen.
- 2.1 Maßnahmen, bei denen aufgrund der Tiefe des Eingriffs in den Untergrund mit Grundwasserfreilegungen gerechnet werden muß, sind der Unteren Wasserbehörde (Landratsamt Rems - Murr - Kreis) rechtzeitig vor Ausführung anzuzeigen.
- 2.2 Wird im Zuge von Baumaßnahmen Grundwasser erschlossen, so sind die Arbeiten, die zur Erschließung geführt haben, unverzüglich einzustellen und das Landratsamt Rems - Murr - Kreis zu benachrichtigen.
- 2.3. Eine Ableitung von Grundwasser ist höchstens kurzfristig für die Dauer der Bauzeit zulässig. Sie bedarf einer wasserrechtlichen Gestattung.
Eine ständige Grundwasserableitung in die Kanalisation oder in ein Oberflächengewässer ist unzulässig.
3. Auf die Pflicht zur Beachtung der Bestimmungen des Bodenschutzgesetzes (BodSchG), insbesondere auf § 4, wird hingewiesen. In diesem Sinne gelten für jegliche Bauvorhaben die getroffenen Regelungen zum Schutze des Bodens.
- 3.1 Wiederverwertung von Erdaushub
 - 3.1.1 Unbelasteter verwertbarer Erdaushub ist einer Wiederverwertung zuzuführen. Eine Deponierung ist nur in Ausnahmefällen zulässig.
 - 3.1.2 Zu Beginn der Baumaßnahmen ist der hochwertige Oberboden (humoser Boden) abzuschieben. Er ist vom übrigen Erdaushub bis zur weiteren Verwertung getrennt zu lagern.
 - 3.1.3 Erdaushub unterschiedlicher Eignung ist separat in Lagen auszubauen, ggf. getrennt zu lagern und spezifisch zu verwerten.
 - 3.1.4 Für den Umgang mit Böden, die zu Rekultivierungszwecken vorgesehen sind, insbesondere für deren Lagerung und Einbringung, gelten die Vorgaben des Hefts 10, Luft - Boden - Abfall des Ministeriums für Umwelt, Baden - Württemberg.

3.2 Freiflächen

Bereiche späterer Freiflächen sind nach Möglichkeit vom Baubetrieb freizuhalten. Dort dürfen notwendige Erdarbeiten (z.B. Abschieben des Oberbodens, Bodenauftrag) nur mit Kettenfahrzeugen (zul. Bodenpressung $< 4 \text{ N} / \text{cm}^2$) ausgeführt werden.

insbesondere in der Lagerung und Entsorgung, gelten die Vorgaben des Hefts 10, Luft - Boden - Abfall des Ministeriums für Umwelt, Baden - Württemberg.

3.2 Freiflächen

Bereiche späterer Freiflächen sind nach Möglichkeit vom Baubetrieb freizuhalten. Dort dürfen notwendige Erdarbeiten (z.B. Abschieben des Oberbodens, Bodenauftrag) nur mit Kettenfahrzeugen (zul. Bodenpressung $< 4 \text{ N / cm}^2$) ausgeführt werden.

3.3 Bodenbelastungen

- 3.3.1 Der Baubetrieb ist so zu organisieren, daß betriebsbedingte unvermeidliche Bodenbelastungen (z.B. Verdichtungen) auf das engere Baufeld beschränkt bleiben. Sie sind am Ende der Bauarbeiten zu beseitigen.
 - 3.3.2 Baustoffe, Bauabfälle und Betriebsstoffe sind so zu lagern, daß Stoffeinträge bzw. Vermischungen mit Bodenmaterial auszuschließen sind.
 - 3.3.3 Werden im Zuge der Bauarbeiten wider Erwarten stoffliche Bodenbelastungen angetroffen, ist unverzüglich das Landratsamt Rems - Murr - Kreis zu benachrichtigen.
 - 3.3.4 Unbrauchbare und / oder belastete Böden sind von verwertbarem Erdaushub zu trennen und einer Aufbereitung oder einer geordneten Entsorgung zuzuführen.
4. Werden bei Erdbewegungen Altlasten festgestellt, so ist dies dem Fachbereich „Technik“ des Umweltschutzamtes sowie dem Gesundheitsamt mitzuteilen.
 5. Bei der Bauausführung der Gebäude ist auf den Einbruchsschutz zu achten. Auf die Möglichkeit einer kostenlosen sicherungstechnischen Beratung durch die Kriminalpolizeiliche Beratungsstelle bei der Polizeidirektion Waiblingen, Tel. 07151 / 562 586, wird hingewiesen.
-

Verfahrensvermerke:

Auslegungsbeschluß im Sinne von § 3 Abs. 2 BauGB vom Gemeinderat gefasst am

01.02.2005

Öffentliche Bekanntmachung der Auslegung gem. § 3 Abs. 2 BauGB im Amtsblatt der Gemeinde am

10.02.2005

Öffentlich ausgelegt samt Begründung gem. § 3 Abs. 2 BauGB vom.....bis

21.02.2005 - 24.03.2005

Satzung gem. § 10 Abs. 1 BauGB vom Gemeinderat beschlossen am

19.04.2005 (19.04.)


~~Genehmigt gem. § 10 Abs. 2 BauGB durch Erlass des Landratsamtes Rems-Murr-Kreis vom~~

~~—~~

In Kraft getreten gem. § 10 Abs. 3 BauGB durch öffentliche Bekanntmachung der Satzung/Genehmigung im Amtsblatt der Gemeinde am

07.07.2005

Rudersberg, den 08.07.2005



Schneider
Bürgermeister

Gefertigt: Winterbach, den 21. Januar 2005

Rudi Schüle
(Unterschrift)

Vermessungsbüro
Rudi Schüle
Eichenweg 22
73650 Winterbach
Tel. 07181 | 72211
Fax. 07181 | 45453

Mit Inkrafttreten dieses Planes sind sämtliche genehmigte Festsetzungen von Bebauungsplänen innerhalb des räumlichen Geltungsbereiches dieses Planes aufgehoben.

Ausfertigung:

Es wird bestätigt, daß der Inhalt dieses Bebauungsplanes mit seinen Festsetzungen durch Zeichnung, Farbe, Schrift und Text mit den hierzu ergangenen Beschlüssen des Gemeinderats übereinstimmt und daß die für die Rechtswirksamkeit maßgebenden Verfahrensvorschriften beachtet wurden.

Rudersberg, den 20. April 2005

[Handwritten Signature]

Schneider
Bürgermeister



Rechtsgrundlagen dieses Bebauungsplanes sind:

- das Baugesetzbuch (BauGB) in der Fassung der Bekanntmachung vom 1.10.2004 (BGBl. I S.2414).
- die Baunutzungsverordnung (BauNVO) in der Fassung der Bekanntmachung vom 23.1.1990 (BGBl. I S.132), geändert durch Einigungsvertrag vom 31.8.1990 i.V. mit Gesetz vom 23.9.1990 (BGBl. II S. 885, 1124) sowie durch Artikel 3 des Investitions-erleichterungs- und Wohnbaulandgesetzes vom 22.4.1993 (BGBl. I S. 466)
- die Planzeichenverordnung 1990 (Planz V 90) vom 18.12.1990 (BGBl. I 1991 S. 58)
- die Landesbauordnung für Baden-Württemberg (LBO) in der Fassung vom 8.8.1995 (GBl. S. 617).

Jeweils in der derzeit geltenden Fassung!